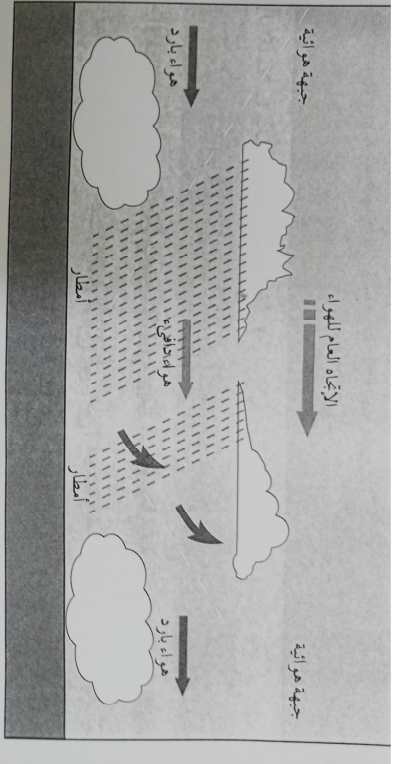
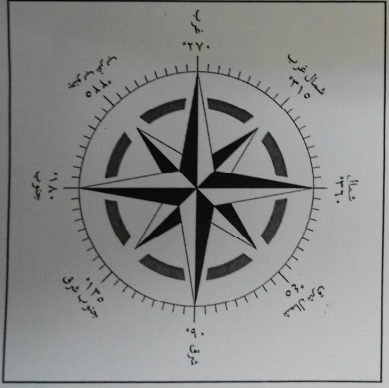


تدریب : سن ما قبله الأرقام التالية ؟

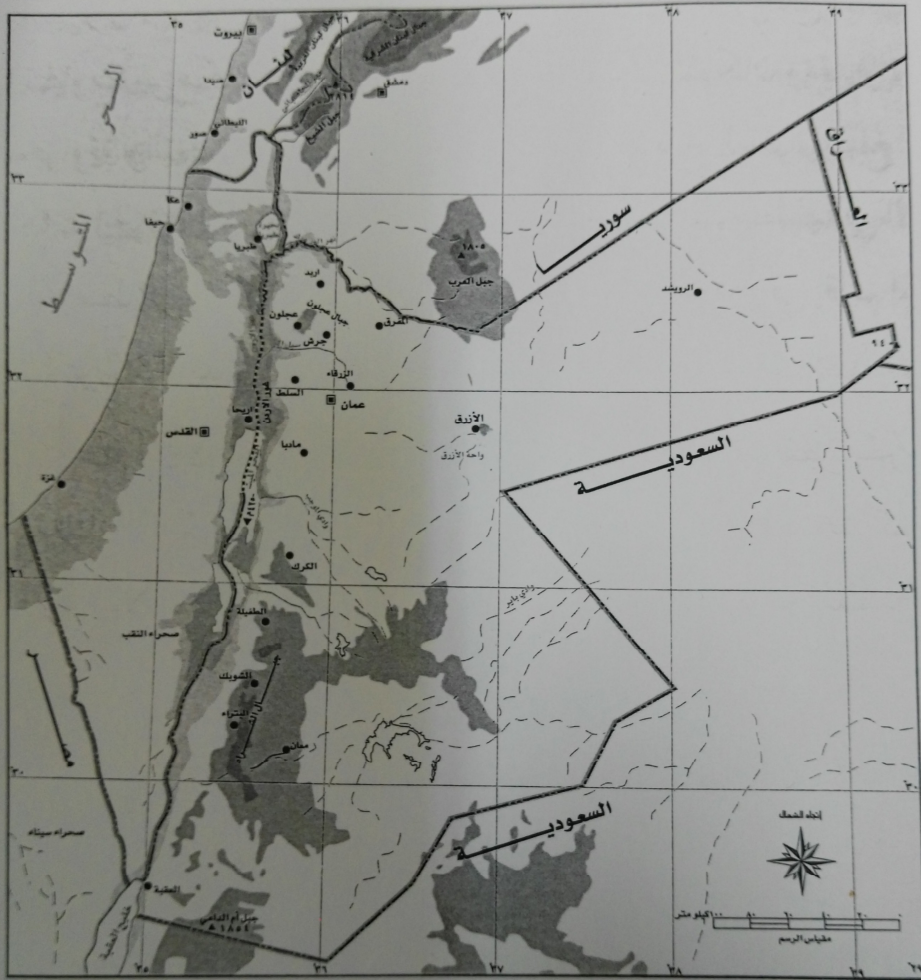
- أ- محطات مائية :
- ١- الخليج العربي
 - ٢- البحر العربي (البحر الهندي)
 - ٣- البحر الأحمر
 - ٤- البحر المتوسط
 - ٥- المحيط الأطلسي
 - ٦- إقليم الصحراء
 - ٧- إقليم البحر المتوسط
 - ٨- إقليم المداري (في الصومال والسودان واليمن عُمان)
 - ٩- إقليم الصحراء
 - ١٠- إقليم الأقاليم
 - ١١- دول أندلس
 - ١٢- مصر
 - ١٣- دائرة عرض
 - ١٤- دائرة عرض مدار السرطان
 - ١٥- خط الأقاليم



الشكل رقم (١٠-٩) : الأقطار الإعصارية.

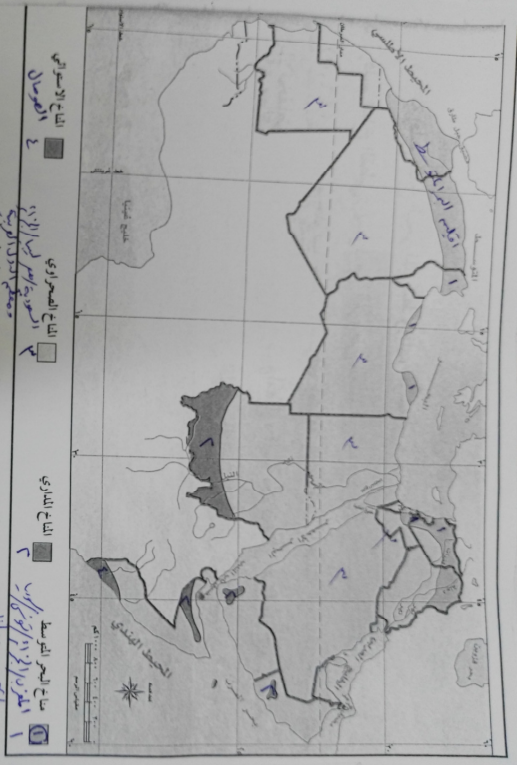


الشكل رقم (١٠-٤) : تحديد اتجاه الرياح.



الشكل رقم (١-٢٤): موقع الأردن الفلكي والجغرافي.

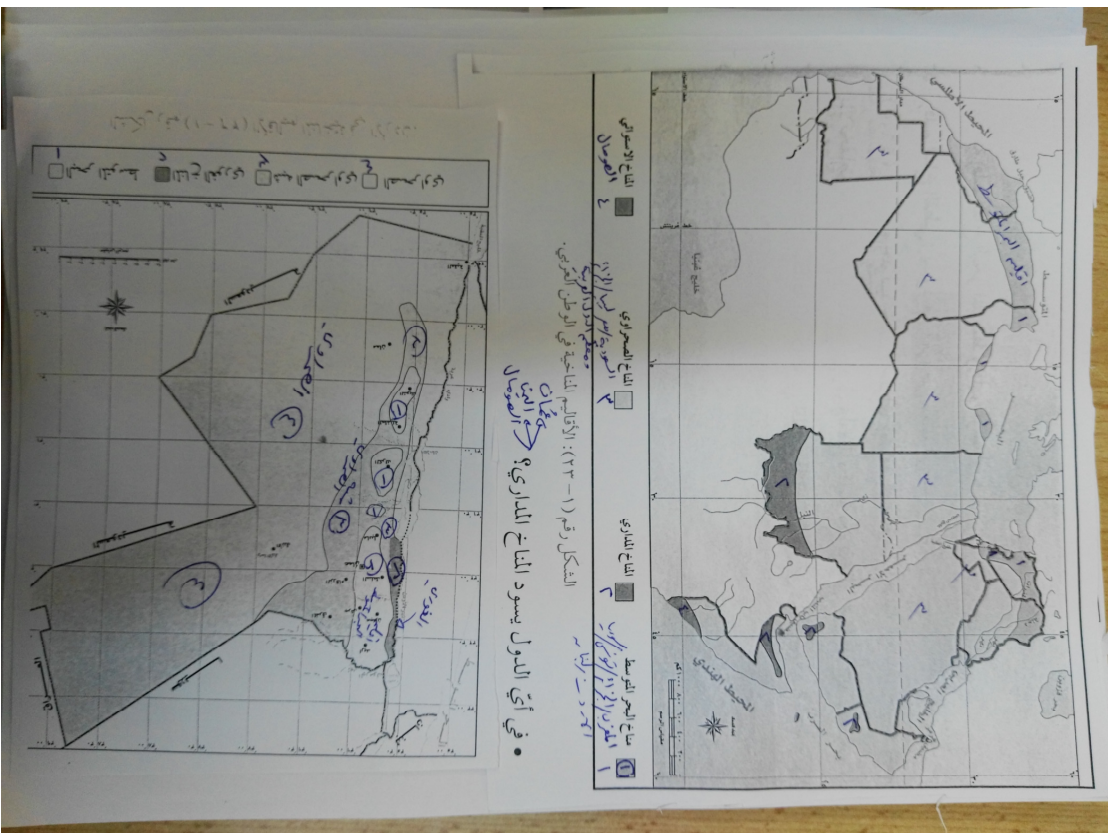
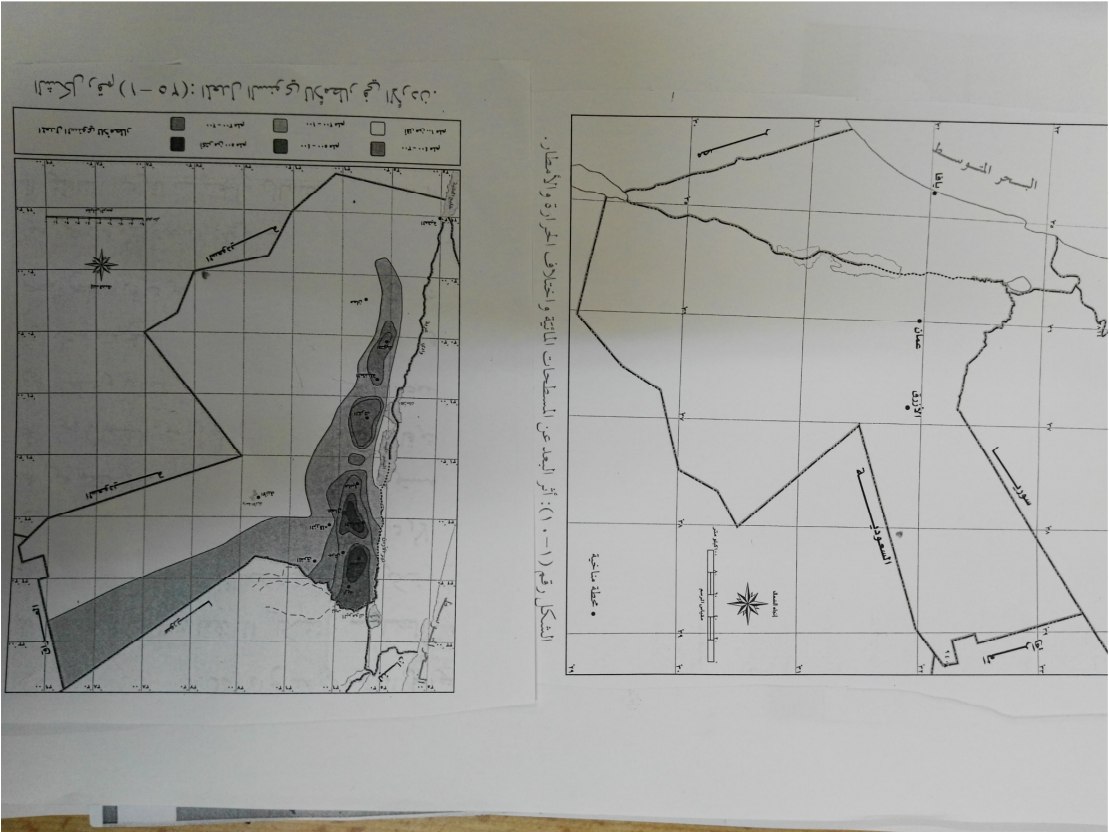
لدول المحيطة بالأردن.
 طح المائي المجاور للأردن؟

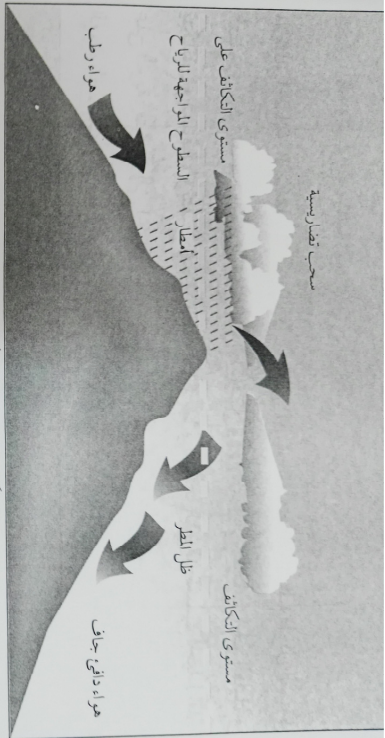


في أي الدول يسود المناخ المداري؟
 في أي الدول يسود المناخ القاري؟
 الشكل رقم (١-٣٣): الأقاليم المناخية في الوطن العربي.




في أي الدول يسود المناخ المداري؟
 في أي الدول يسود المناخ القاري؟
 الشكل رقم (١-٦٦): الأقاليم المناخية في الوطن العربي.

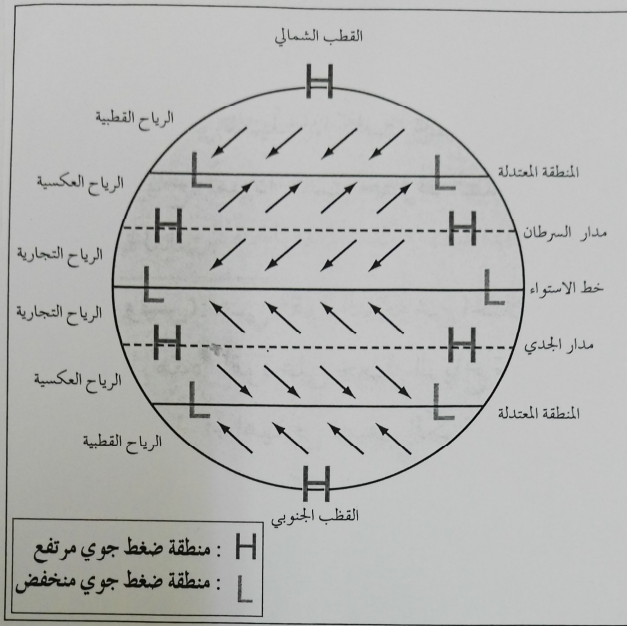




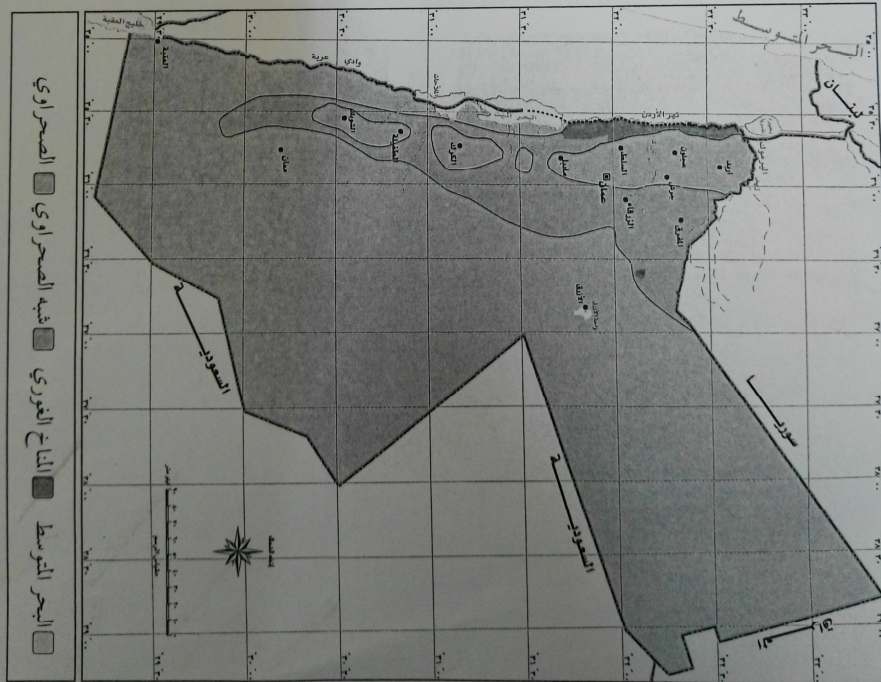
الشكل رقم (٨-١) : الأمطار التضاريسية.



الشكل رقم (٨-٢) : تكون الأمطار الجبلية.



الشكل رقم (١-٦): أنواع الرياح الدائمة.



الشكل رقم (١-٢٦) الأقاليم المناخية في الأردن.

